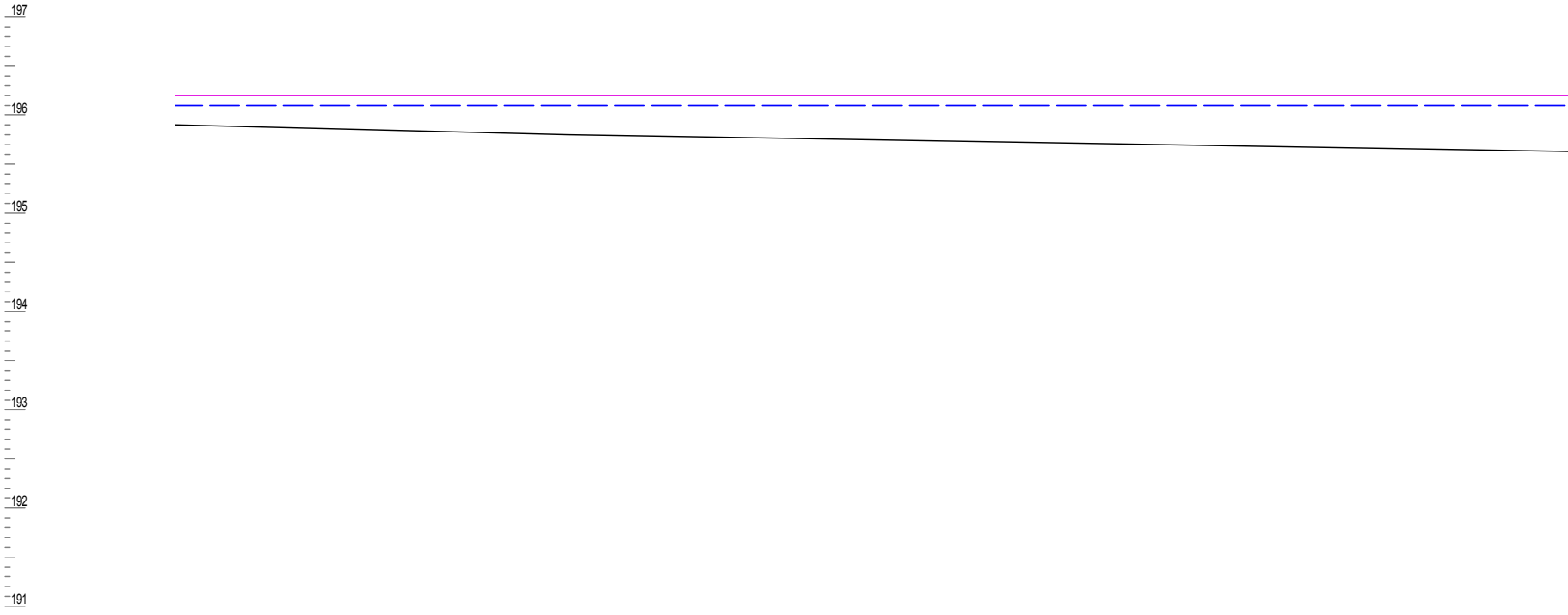
197
196
195
194
193
192
191

poziom por. 190,00 m n.p.m.

Rzędna lewego brzegu [m n.p.m.]	196,20	196,20
Rzędna prawego brzegu [m n.p.m.]	196,20	196,20
Rzędna dna [m n.p.m.]	195,90	195,80
Długość [m]	4,00	18,00
Odległość [m]	0,00	4,00

Metr
0
1
2
3
4
5
6
7
8
9
10
11
12
13
14

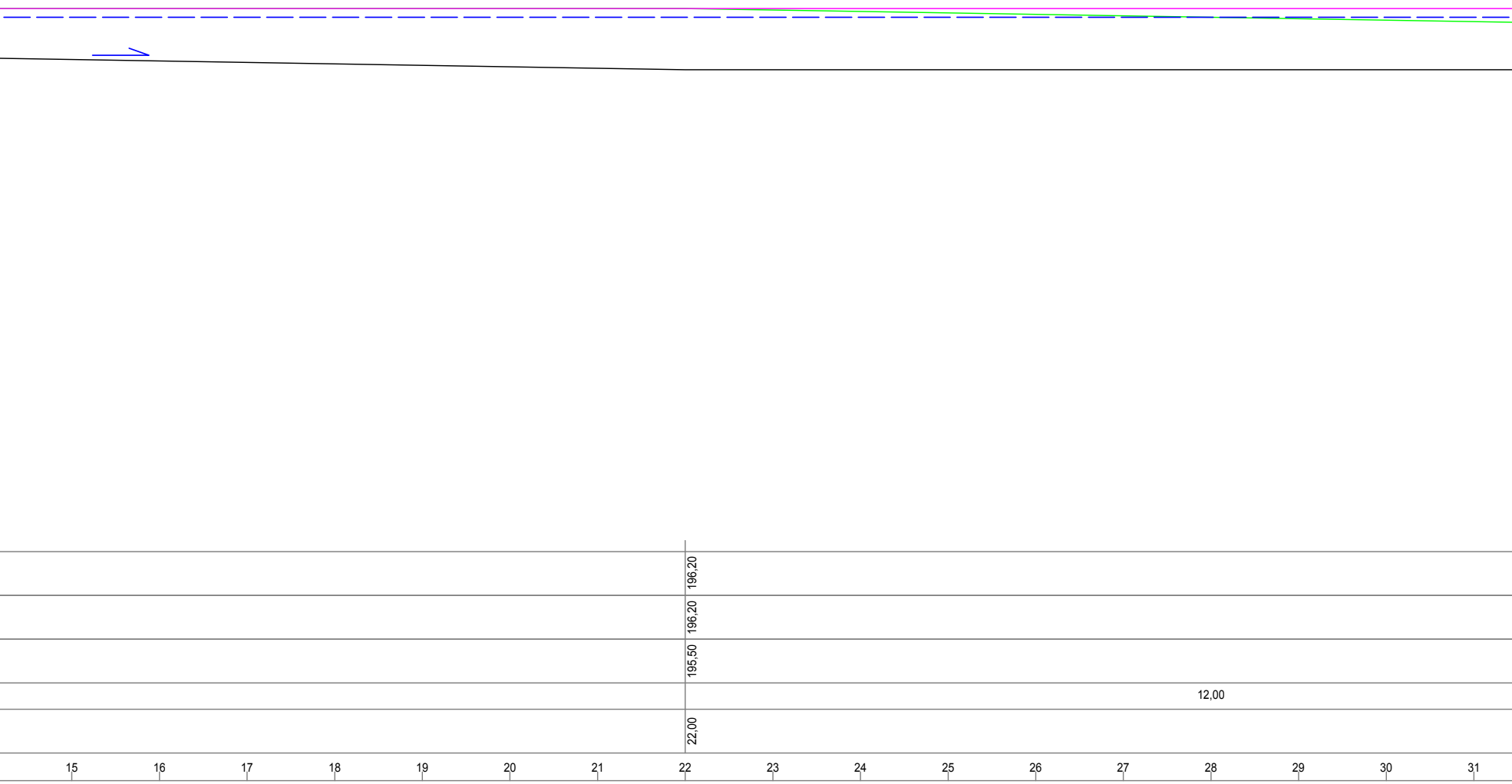
196,20
196,20
195,50
12,00
22,00
15
16
17
18
19
20
21
22
23
24
25
26
27
28
29
30
31

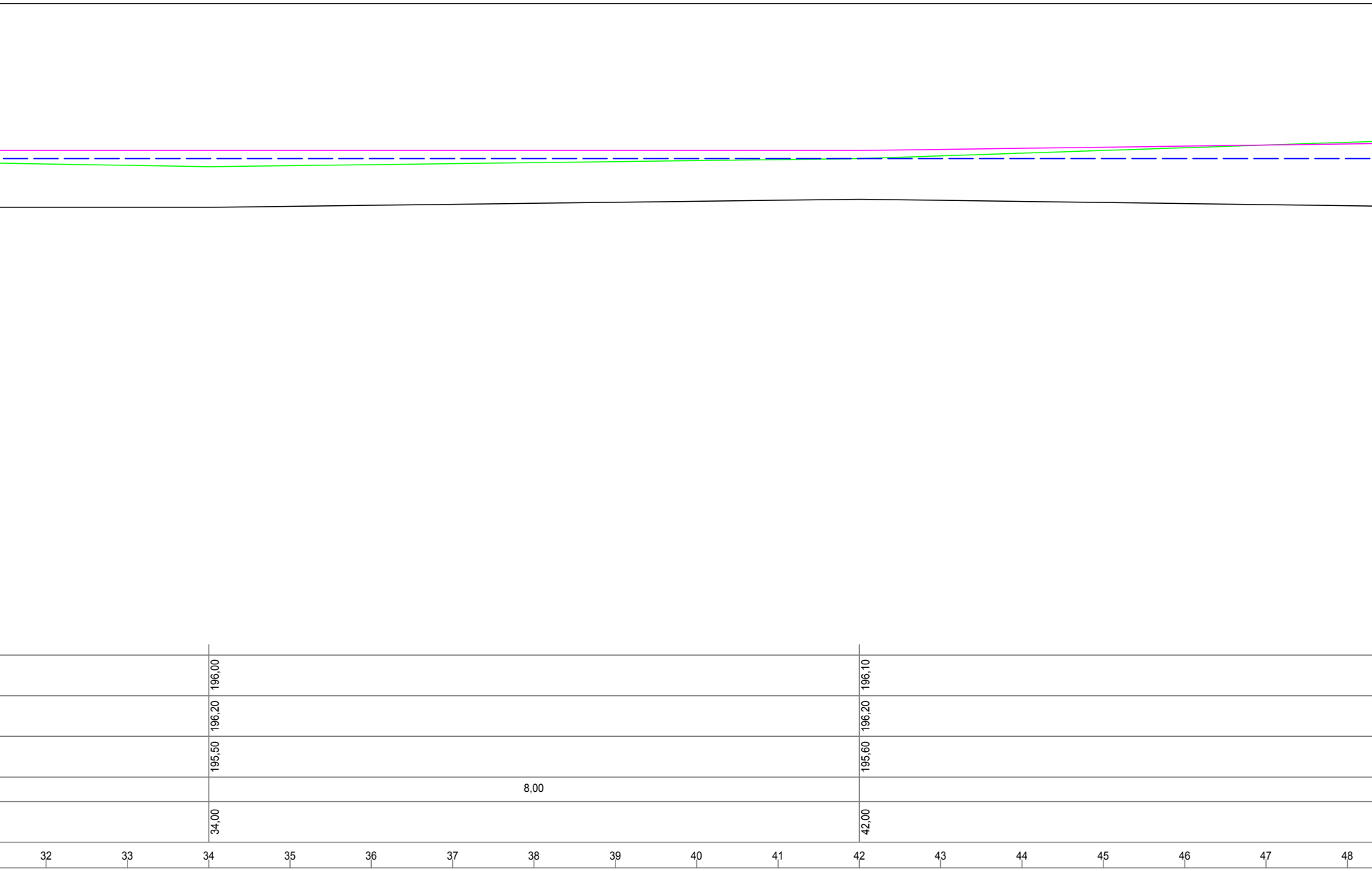
196,00
196,20
195,50
34,00
196,10
196,20
195,60
42,00
8,00
32
33
34
35
36
37
38
39
40
41
42
43
44
45
46
47
48

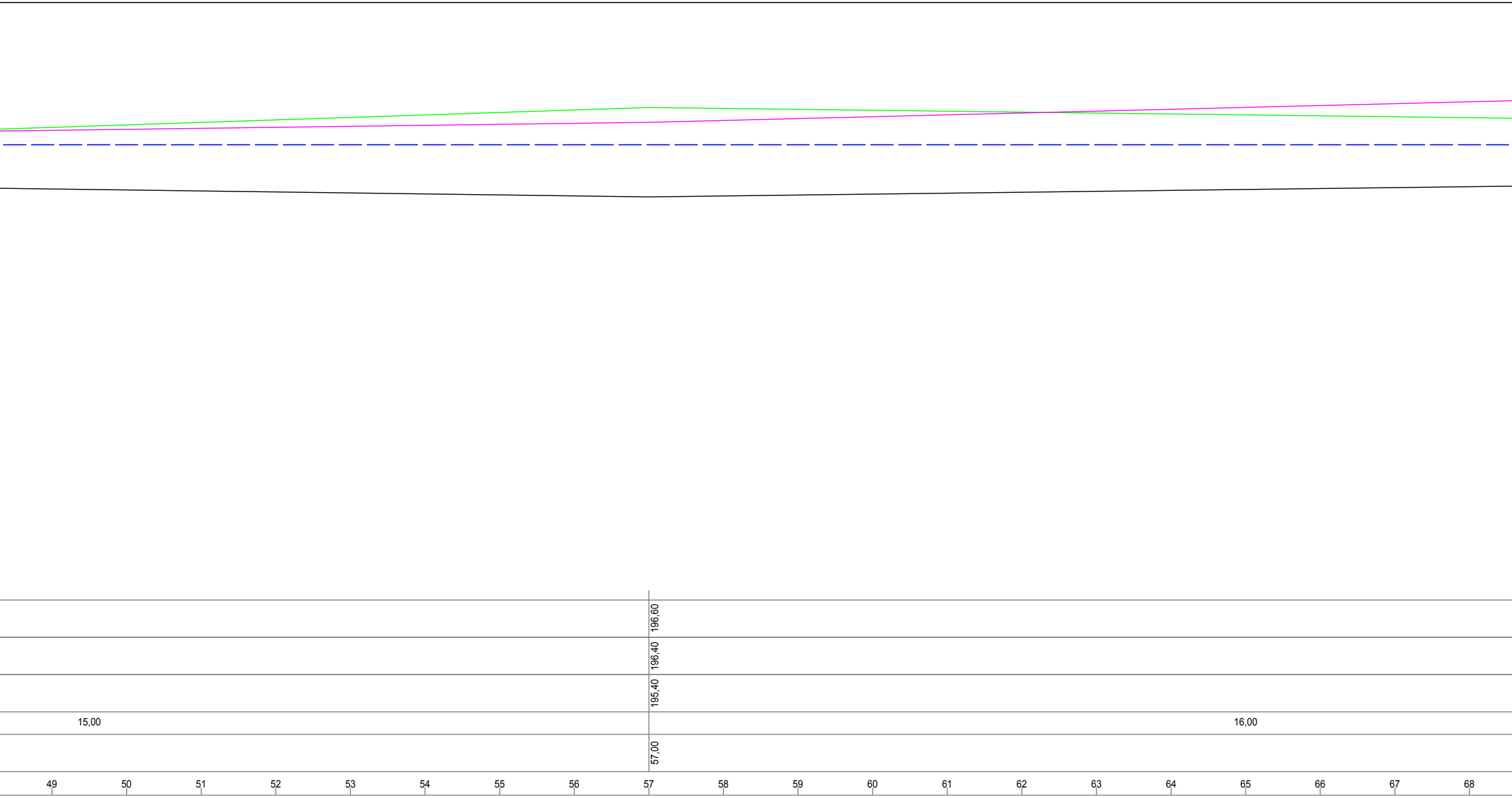

196,60
196,40
195,40
15,00
16,00
57,00
49
50
51
52
53
54
55
56
57
58
59
60
61
62
63
64
65
66
67
68


UW-2 ZASTAWKA DREWNIANA
NPP=196,10 m n.p.m.
196,40
196,80
195,60
73,00
69
70
71
72
73

info@biopro.pl
www.biopro.pl

Fundusze Europejskie
Infrastruktura i Środowisko

Unia Europejska
Fundusz Spójności

Przedmiot rysunku: Profil rowu w zasięgu oddziaływania Z2		Nazwa: Operat wodnoprawny na przebudowę 9 rowów odwadniających (poprzez wbudowanie w ich ciągach 19 szt. zastawek drewnianych oraz 5 szt. grodzy ziemno-drewnianych oraz zlikwidowanie w ich ciągach 10 szt. zastawek drewnianych oraz 1 szt. grodzy ziemno-drewnianej), szczególne korzystanie z wód polegające na użytkowaniu i zatrzymywaniu wód w rowach odwadniających w obszarze Natura 2000 Jeziorka Chośnickie PLH220012 Adres: dz. nr ew. 24/6, 25/5, 26/3, 27/1, 28/1, 29, 39, 40/1, 42/2 obręb Chośnica 220107_2 Parchowo
Skala: 1:50	Specjalność hydrotechniczna	Inwestor: Regionalny Dyrektor Ochrony Środowiska w Gdańsku ul. Chmielna 54/57 80-748 Gdańsk
Data: 07.2020 r.	Opracował: mgr inż. Robert Słupecki	Podpis: